
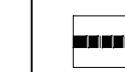
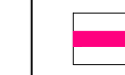
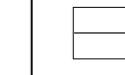
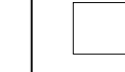
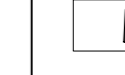
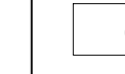





ЛЕГЕНДА:

-  ГРАНИЦА ОБУХВАТА ПЛАНА
-  ГРАНИЦА КАТАСТАРСКЕ ОПШТИНЕ
-  ГРАНИЦА ГРАЂЕВИНСКОГ ПОДРУЧЈА
-  ГРАНИЦА КАТАСТАРСКЕ ПАРЦЕЛЕ
-  БРОЈ КАТАСТАРСКЕ ПАРЦЕЛЕ
-  ПОСТОЈЕЋИ ОБЈЕКТИ
-  АНАЛИТИЧКО ГЕОДЕТСКЕ ТАЧКЕ ГРАНИЦЕ ОБУХВАТА ПЛАНА
-  АНАЛИТИЧКО ГЕОДЕТСКЕ ТАЧКЕ ГРАНИЦЕ ГРАЂЕВИНСКОГ ПОДРУЧЈА



НАРУЧИЛАЦ / ИНВЕСТИТОР	ОПШТИНСКА УПРАВА ОПШТИНЕ МИОНИЦА ул. Војводе Мишића број 30, 14242 Мионица
------------------------	---

НОСИЛАЦ ИЗРАДЕ ПЛАНА	BAUPROJEKT <small>Проектovanje, izrada, konsalting, inzenjering Ул. Милана Бокића бр. 29 www.bauprojekt.rs</small>
----------------------	--

НАЗИВ ПЛАНА	ИЗВЕШТАЈ О СТРАТЕШКОЈ ПРОЦЕНИ УТИЦАЈА НА ЖИВОТНУ СРЕДИНУ ПЛАНА ГЕНЕРАЛНЕ РЕГУЛАЦИЈЕ ЗА НАСЕЉЕ ГОРЊА ТОПЛИЦА У ОПШТИНИ МИОНИЦА
-------------	---

ОДГОВОРНИ УРБАНИСТА	Симона Б. Плескић, маг. инж. урб. бр. лиценце: 222А 225 22
---------------------	---

РАДНИ ТИМ	<i>Симона Плескић</i>
-----------	-----------------------



САДРЖАЈ ЦРТЕЖА	ГРАНИЦА ОБУХВАТА ПЛАНА
----------------	-------------------------------

АРХИВСКИ БР:	РАЗМЕРА: 1:5 000	ДАТУМ: март, 2024. год.	ЛИСТ БР: 1.0.
--------------	---------------------	----------------------------	------------------